

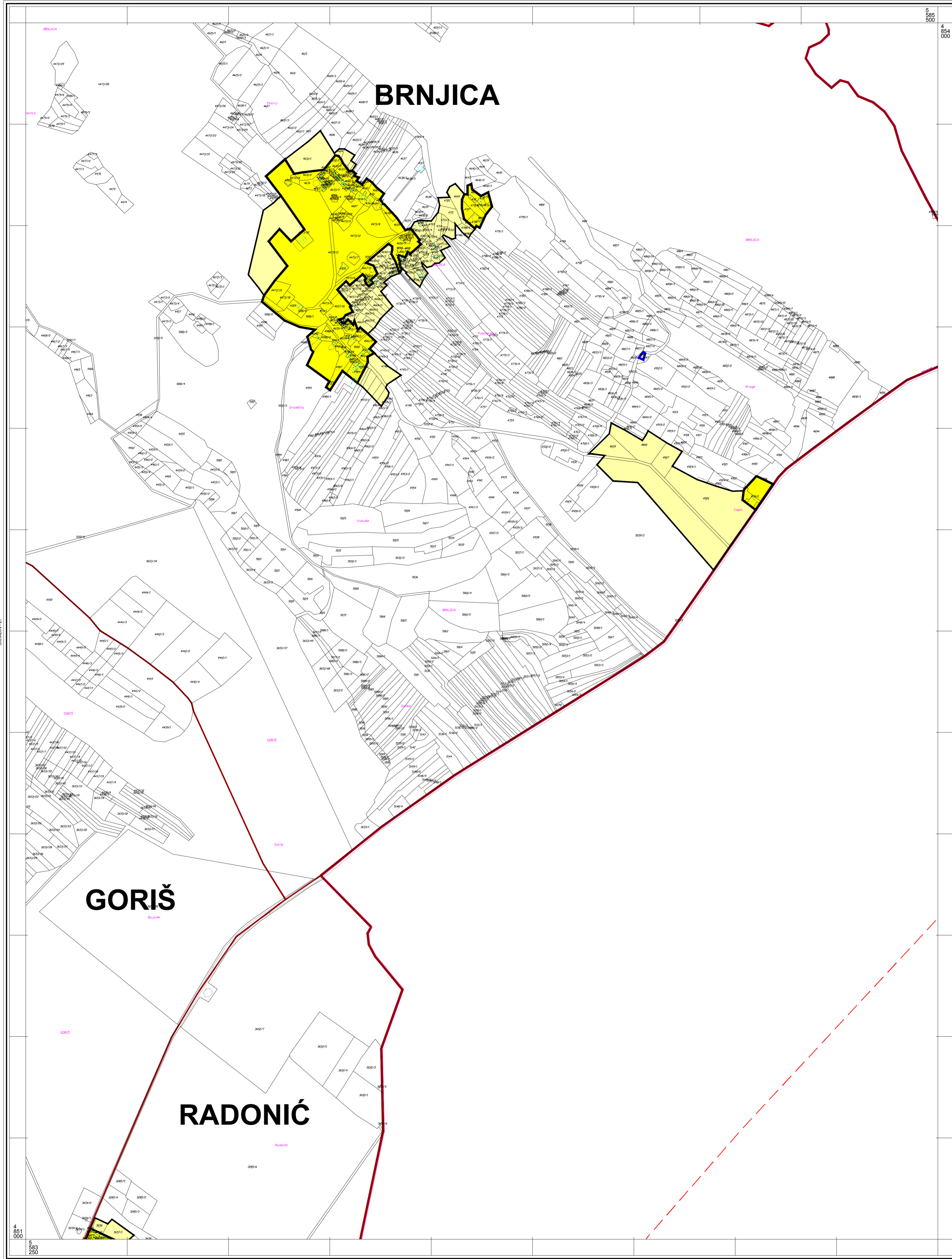
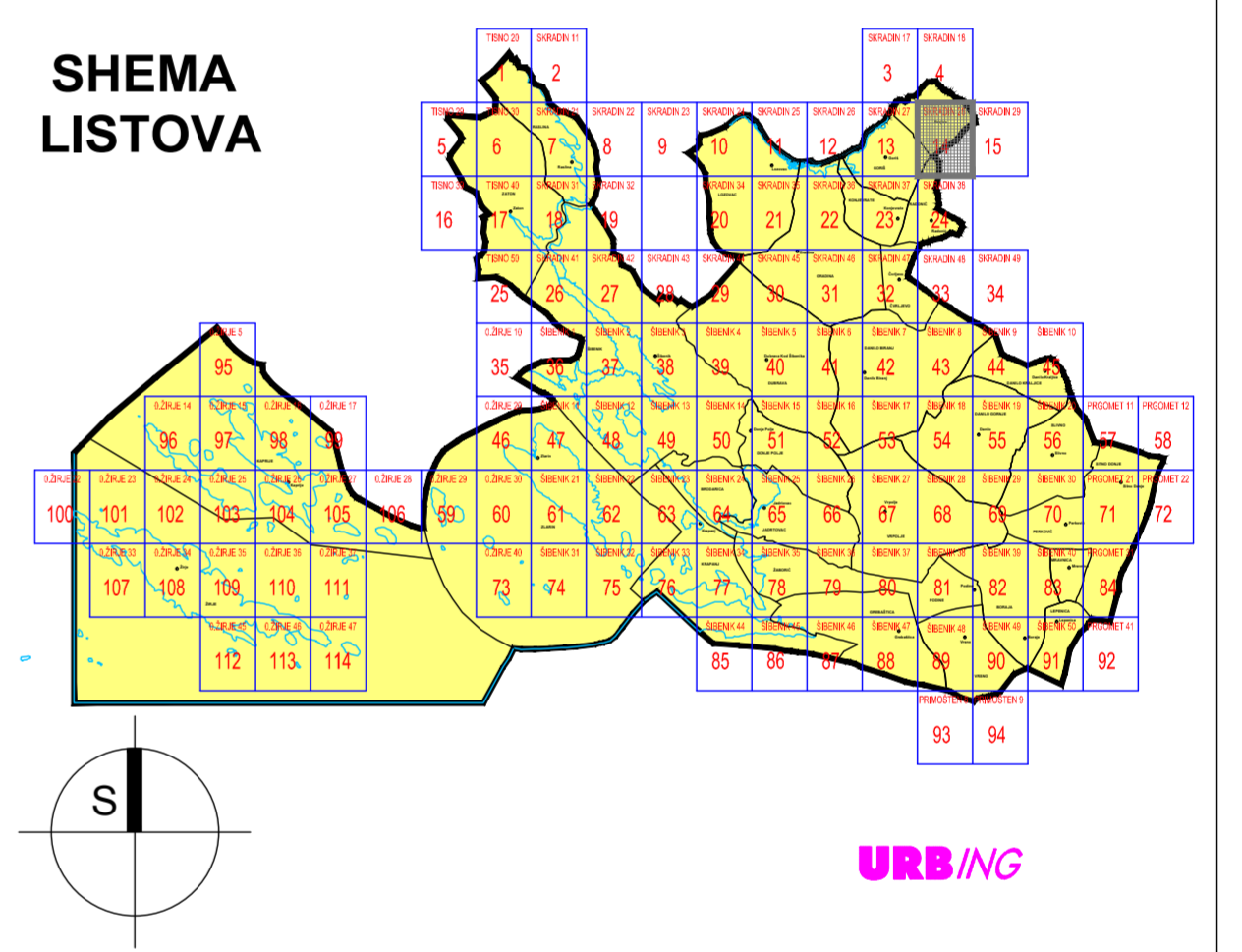


GRAD ŠIBENIK
PROSTORNI PLAN UREĐENJA
4.14.
GRAĐEVINSKA PODRUČJA

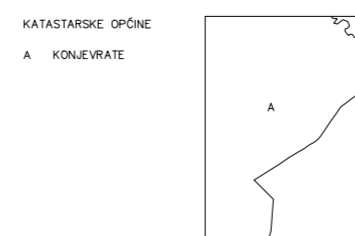

TUMAČ:

- | | |
|---|---|
| ŽUPANIJSKA GRANICA | ZAŠTITNA ŠUMA |
| OPĆINSKA / GRADSKA GRANICA | GOLF IGRALIŠTE |
| GRANICA NASELJA | EVIDENTIRANE ČESTICE JAVNOG VODNOG DOBRA |
| GRANICA ZOP-a 100m na kopnu i 300m u moru | OS PLANIRANE DRŽAVNE CESTE |
| GRANICA ZOP-a 25m na kopnu | EKSPLOATACIJA MINERALNIH SIROVINA |
| GRAĐEVINSKA PODRUČJA | LUKA OTvorena ZA JAVNI PROMET |
| GRAĐEVINSKO PODRUČJE NASELJA | LUKA POSEBNE NAMJENE |
| PODRUČJA ZA SMJEŠTAJ NOVIH TURISTIČKIH KAPACITETA U GRAĐEVINSKOM PODRUČJU | VOJNA LUKA |
| GOSPODARSKA NAMJENA | SPORTSKA LUKA |
| UGOSTITELJSKO-TURISTIČKA NAMJENA | PRIVEZIŠTE Lp1 - privezište u funkciji Javne ustanove |
| SADRŽAJI VEZANI UZ ULAZ U NACIONALNI PARK | SIDRIŠTE |
| SPORTSKO-REKREACIJSKA NAMJENA | PLAŽA |
| POSEBNA NAMJENA | PLAŽA - kopneni dio |
| GROBLJE | OBUHVAAT OBVEZNE IZRADJE PROST.PLANA |
| POVRŠINE INFRASTRUKTURNIH SUSTAVA | GENERALNI URBANISTIČKI PLAN GRADA ŠIBENIKA (GUP) |
| CENTAR ZA GOSPODARENJE OTPADOM | URBANISTIČKI PLAN UREĐENJA (UPU) |
| | DETALJNI PLAN UREĐENJA (DPU) |

SHEMA LISTOVA



Mjerilo 1 : 5000



Županija: ŠIBENSKO - KNINSKA ŽUPANIJA	
Jednica lokalne samouprave: GRAD ŠIBENIK	
Naziv prostornog plana: PROSTORNI PLAN UREĐENJA GRADA	
Naziv kartografskog prikaza: GRAĐEVINSKA PODRUČJA	
Broj kartografskog prikaza: 4.14.	Mjerilo kartografskog prikaza: 1 : 5 000
Odluka o izradi prostornog plana: Službeni glasnik grada Šibenika br.8/12	Odluka predstavničkog tijela o donošenju plana: Službeni glasnik grada Šibenika br.8/15
Javna rasprava (datum objave): 13.lipanj 2014. Slobodna Dalmacija	Javni uvid održan: 26.lipanj - 10.srpanj 2014.
Ponovna javna rasprava (datum objave): 02.siječanj 2015. Slobodna Dalmacija	Ponovni javni uvid održan: 12.siječanj - 26.siječanj 2015.
Pečat upravnog tijela odgovornog za provođenje javne rasprave: M.P.	Odgovorna osoba za provođenje javne rasprave: Madlena Roša Dulbić, dipl.ing.arh. ime, prezime i potpis
Sukladno članku 188. Zakona o prostornom uređenju (NN br. 153/13), a temeljem čl. 97. Zakona o prostornom uređenju u gradnji (NN 76/07, 38/09, 55/11, 90/11, 50/12 i 55/12): Klasa: 350-02/15-11/38, Ur.br.: 531-05-15-4, Datum: 17. srpnja 2015.	
Pravna osoba koja je izradila plan: URB/ING, d.o.o. ZAGREB M.P.	
Pečat pravne osobe koja je izradila plan: URB/ING, d.o.o. ZAGREB M.P.	Odgovorna osoba: Darko Martinec, dipl.ing.arh. ime, prezime i potpis
Odgovorni voditelj izrade nacrtu prijedloga prostornog plana: Ljiljana Doležal, dipl.ing.arh.	LJILJANA DOLEŽAL dipl.ing.arh. OVLASŤENA ARHITEKTA ime, prezime i potpis
Stručni tim u izradi plana: Ljiljana Doležal, dipl.ing.arh. Maja Martinec, dipl.ing.arh. Darko Martinec, dipl.ing.arh. Filip Šrajer, dipl.ing.arh.	
Pečat predstavničkog tijela: M.P.	Predsjednik predstavničkog tijela: dr.sc.Ivica Poljićak ime, prezime i potpis
Istovjetnost ovog prostornog plana s izvornikom ovjerava: ime, prezime i potpis	Pečat nadležnog upravnog tijela: M.P.